

URZĄD GMINY
ul. Szczecińska 16 a
72-003 DOBRA
tel. 311-30-48

Radna Gminy Dobra
Pani Monika Dużiak

mduziak@radagminy.eu

Nasz znak: WKI.IR.7013.35.2019.FG

Dobra dnia: 05.8 .2019r.

Odpowiadając na Interpelację z dnia 24.07.2019r. (data wpływu do UG Dobra 25.07.2019r.) w sprawie ułożenia płyt drogowych na ul. Lisiej i Wiewiórczej z oświetleniem w Dołujach uprzejmie informuję, że przyjmowanie dróg (ich zakresów) do ich modernizacji poprzez ułożenie płyt drogowych odbywa się na podstawie wniosków do budżetu Rad Sołeckich i mieszkańców. Konkretnie ulice planowane do realizacji wskazywane są w ramach objazdów dróg przez Radnych Gminy wraz z przedstawicielami urzędu. Objazdy są uzależnione od planu prac stałych komisji Rady Gminy. Ze względu na ograniczone środki finansowe modernizacja dróg jest realizowana etapowo. W przypadku ul. Lisiej Rada Sołecka wsi Dołuże złożyła wniosek do budżetu na modernizację płytami drogowymi, na odcinku od ul. Samiej do lasu. Modernizacja ul. Lisiej (główniej drogi dojazdowej na osiedle) rozpoczęła się w roku 2016 i była kontynuowana w latach następnych. W roku 2019 w planie pracy Rady Gminy Dobra nie było objazdu dróg do modernizacji. Ze względu na znaczną ilość rozpoczętych modernizacji dróg została podjęta decyzja, że w roku 2019 będą realizowane kontynuacje rozpoczętych dróg. Informacja taka w dniu 6.03.2019r. została umieszczona na stronie internetowej Gminy Dobra.

Ponadto informuję, że wniosek dotyczący modernizacji drogi i oświetlenia ul. Wiewiórczej zostanie przedłożony do projektu budżetu na rok 2020.

Z poważaniem

Do wiadomości:

- Przewodniczący Rady Gminy w Dobrej


WÓJTS

Teresa Dera

Załącz.

- kopia Wniosku RS Dołuże do budżetu na rok 2016 i 2017.
- kopia protokołu z objazdu dróg w roku 2017.
- kopia protokołu ze spotkania z mieszkańcami ul. Lisiej z dnia 21.09.2017r.
- kopia zakresu modernizacji dróg (ze strony internetowej) w roku 2019.

Rada Sołecka
Sołectwo Dołuje



2. Tomaszewska
Wienonik WLL - pkt. 2, 4, 5
Wienonik WSO, OS - pkt. 3, 7
p. Kojt

**PROTOKÓŁ NR 7/2015
Z POSIEDZENIA RADY SOŁECKIEJ SOŁECTWA DOŁUJE Z DNIA 02.09.2015**

Om.

W dniu 2 września 2015 o godz. 18.00 odbyło się posiedzenie Rady Sołeckiej sołectwa Dołuje. Na zebraniu obecny był sołtys Jowita Woźniowska oraz członkowie rady sołeckiej: Ciechanowicz Barbara, Grynfelder Dariusz, Zych Anna. W posiedzeniu udział wzięli również:

1. Uroczyste podziękowanie za udział w prezentacji artystycznej sołectwa Dołuje podczas tegorocznych Dożynek w dniu 15 sierpnia 2015

Podczas tegorocznych Różanych Dożynek sołectwo Dołuje zaprezentowało się i wzięło udział w konkursie sołectw dotyczącym części artystycznej. Kwintet w składzie:

... rewelacyjnie wykonał na scenie w Dobrej utwór wokalny sławiący walory sołectwa Dołuje z autorskim tekstem. Pięć wokalistek otrzymało z rąk Anny Zych w imieniu sołtysa i rady sołeckiej dyplomy z podziękowaniami oraz nagrodę pieniężną (sprawiedliwie podzieloną), którą dziewczęta zdobyły zajmując 4 zaszczytne miejsca. Dyplomy z podziękowaniami otrzymali także mieszkańcy sołectwa Dołuje mocno zaangażowani w organizację występu:

2. Propozycje wniosków sołectwa Dołuje do budżetu gminy Dobra na rok 2016

W związku z wydanym Zarządzeniem nr 101/2015 Wójta Gminy Dobra z dnia 24 lipca 2015 r. w sprawie opracowania materiałów planistycznych do sporządzenia projektu budżetu na rok 2016 oraz Wieloletniej Prognozy Finansowej na lata 2016 - 2025 zebrani członkowie rady sołeckiej oraz mieszkańcy sołectwa Dołuje zaproponowali następujące wnioski do ujęcia w budżecie na 2016 r.:

Koero

p. Kneimiński

Koero

p. Kacior

Koero

p. Opemsał

1. Budowa ścieżki rekreacyjnej wzdłuż pasa granicznego Kościno-Lubieszyn;
2. Oświetlenie wzdłuż ulicy Żubrzej na dwóch brakujących odcinkach: od nr 30 w Kościnie do ulicy Bociana w Dołujach i od ulicy Łabędzia w Kościnie do Klubu w Dołujach;
3. Budowa zatoczki autobusowej w Kościnie;
4. Remont ulicy Lisiej w Dołujach (przesunięcie lampy + poszerzenie drogi);
5. Zagospodarowanie terenu wokół byłego zbiornika p-poż. w Dołujach;
6. Budowa budynku nowej szkoły wraz z terenem rekreacyjnym w Dołujach (tereny gminne przy ulicy Pięknej);
7. Zgłoszone przez mieszkańców ulice do remontu (płyty betonowe):

Ulica Łosiowa - Dołuje;
Ulica Kwitnący Sad - Dołuje;

Ulica Makowa (od ul. Słoneczny Sad);

8. Oświetlenie :

Ulica Irysowa

Ulica Łosiowa

Ulica Makowa (od ul. Słoneczny Sad)

Przystanki (Dołuje Makowa);

9. Wymiana rurociągu azbestowego;

10. Budowa siłowni na świeżym powietrzu.

3. Remonty placów zabaw w Dołujach i Kościeńcu

Mieszkańcy Kościna zgłosili potrzebę remontu częściowego placu zabaw w Kościeńcu (jeden ślizg i piaskownica do wymiany). Plac zabaw w Dołujach zgłoszony został do remontu w dniu 06.07.15. Do dzisiaj naprawiona została tylko piaskownica, pozostałe spróchniałe elementy huśtawek i drabinek nie zostały wymienione i są w stanie zagrażającym bezpieczeństwu dzieci.

4. Zmiana organizacji ruchu drogowego na ulicach Czapli, Łabędzia i Sowy w Kościeńcu

Sprawa zwiększenia bezpieczeństwa pieszych na ulicach Czapli, Łabędzia i Sowy została zgłoszona w gminie w dniu 02.04.15. Obecnie sprawa jest w toku. Proponowane jest postawienie znaków „Strefa zamieszkania”.

5. Zmiana organizacji ruchu drogowego na ulicy Lisiej w Dołujach

Zgłoszono potrzebę zwiększenia bezpieczeństwa w ruchu drogowym na ulicy Lisiej w dniu 14.05.15. Sprawa jest w toku. Gmina wystąpiła do Straży Gminnej o dokonanie pomiarów prędkości na drodze. Proponowane jest postawienie znaku „ograniczenie prędkości 30 km/h”.

6. Warsztaty Serowarskie

W 2 połowie września do Szczecina przyjeżdża słynny polski Serowar Gieno Mientkiewicz <http://serypolskie.pl/gieno/>. Odkrywcą polskiego serowarstwa – od lat jeździ po całej Polsce i wciąż wyszukuje nowe gatunki sera. Autor sformułowania „sery zagrodowe”. O serach pisze, mówi, a także uczy jak je jeść, przyrządzać i jak przy tym biesiadować. Na antenie telewizji kuchnia+ prowadzi popularny program kulinarny „Przez dziurkę od sera. Gieno Mientkiewicz doradzał Kancelarii Premiera RP w doborze serów podczas Szczytu Partnerstwa Wschodniego. Obecnie służy swoją wiedzą Kancelarii Prezydenta RP. Był managerem Makłowicza przez 5 lat. Działacz organizacji Słow Food Polska. Współorganizuje festiwal „Czas dobrego sera” w Sandomierzu.

Propozycja zorganizowania Warsztatów Serowarskich w Klubie w Dołujach wysunięta przez dla naszych zapalonych smakoszy z Kiermaszu Smaków i innych mieszkańców gminy Dobra w drugiej połowie września jest bardzo atrakcyjna. Jednak koszt tego ekskluzywnego warsztatu to 200,- za osobę. Grupa może liczyć max. 20 osób.

Zaistniała pilna potrzeba zbadania możliwości zdobycia dofinansowania z Gminy.

7. Ognisko na Pożegnanie Lata - 18.09.15. piątek godz. 19.00

Anna Zych zgłosi wniosek o wsparcie finansowe ww. imprezy integracyjnej dla mieszkańców sołectwa Dołuje z Komisji ds. Alkoholowych w Gminie.

8. Sportowy Piknik Rodzinny - 20.09.15. godz. 14.00-18.00 – ORLIK w Dobrej


9. Czyszczenie kominów – werbunek kominiarzy przed sezonem grzewczym

Protokół sporządziła : Jowita Woziwodzka

Kościno
1 - Kościno
2 - Prusaczk
3 - Kuców

WNIOSKI SOŁECTWA DOŁUJE

O UJĘCIE W BUDŻECIE GMINY DOBRA NA ROK 2016



WIEŚ KOŚCINO :

- 1. Budowa instalacji oświetleniowej ulicy Żubrzej na dwóch odcinkach :
 - od posesji nr 90 w Kościniu do ulicy Bociana w Dołujach,
 - od ulicy Perkoza w Dołujach do skrzyżowania z ulicą Lisią w Dołujach

Droga z Kościna do Dołuj po wybudowaniu chodnika i zainstalowaniu fragmentarycznie oświetlenia ulicznego stała się dużo bezpieczniejsza dla pieszych. Jednak najciemniej i najbardziej niebezpiecznie jest nadal na dwóch ww. odcinkach drogi, gdyż nie dociera tam światło z pobliskich domostw. Tereny wzdłuż ww. odcinków są w dużej mierze niezagospodarowane (zarośnięte roślinnością), co powoduje, że najtrudniej jest przejść bez strachu (dziki) te dwa nieoświetlone fragmenty drogi.

- 2. Zagospodarowanie terenu postoju autobusów na przystanku końcowym „Kościno” - budowa zatoczki autobusowej za przystankiem „Kościno”

Problem był zgłaszany w piśmie do Pani Wójt Teresy Dery z dnia 29.04.15. „Uwagi mieszkańców sołectwa Dołuje dotycząca komunikacji miejskiej. Propozycja zmian dotycząca komunikacji miejskiej na terenie Gminy Dobra” pkt 5. Kierowcy Zim spędzają dużo czasu na przystanku końcowym „Kościno” (średnio 1,5 - 2 godziny), autobusy parkują przy boisku lub na drodze żwirowej naprzeciwko Lila Park. Zbudowanie zatoczki autobusowej, miejsca do zawracania oraz zaplecza dla kierowców (toaleta) poprawiłoby znacznie estetykę tego miejsca. Mieszkańcy Kościna skarżą się na brak wytycznych dla kierowców co do miejsca parkowania oraz, że swoje potrzeby fizjologiczne kierowcy zaspokajają w przydrożnych krzewach.

- 3. Organizacja ruchu drogowego na ulicach Czapli, Sowy, Łabędzia (ustawienie znaków „Strefa zamieszkania” - „D-40” i „D-41”)

Problem zapewnienia bezpieczeństwa pieszym na ulicach Czapli, Sowy, Łabędzia był zgłaszany niejednokrotnie, ostatnio w piśmie do Pani Wójt Teresy Dery z dnia 02.04.15. Mieszkańcy apelują u ustawienie znaków „Strefa zamieszkania”, które ograniczają prędkość pojazdów do 20 km/h i są wyznaczane na terenie osiedli. Powód jest prosty: strefa zamieszkania ma chronić pieszych.

- 4. Ulice do remontów (płyty betonowe) - kontynuacja
 - o Sowy,
 - o Żurawia,
 - o Zięby,
 - o Sroki.

Wnioskujemy o kontynuację remontu za pomocą płyt betonowych ulicy Sowy. Obecnie 1/3 część ulicy jest wykonana. Wnioskujemy o wykonanie remontów na ulicach Żurawia i Zięby, Sroki.

- 5. Kontynuacja budowy chodnika dla pieszych wzdłuż ulicy Żubrzej

Chodnik wzdłuż ulicy Żubrzej od posesji nr 26 w Kościniu do nowo wybudowanego chodnika w Kościniu za parkiem nie ma ciągłości.

- 6. Budowa ścieżki rekreacyjnej wzdłuż pasa granicznego Kościno - Lubieszyn i dalej do Neu Grambow.

Pomysł, aby zagospodarować były pas graniczny na ścieżkę rekreacyjną (dla pieszych i rowerzystów) i włączyć ją do sieci ścieżek rowerowych gminy Dobra oraz sieci ścieżek rowerowych na terenie Niemiec, wydaje się bardzo atrakcyjny. Właściciel terenu czyli Lasy Państwowe, nie jest zainteresowany inwestowaniem, ale też nie ma nic przeciwko tej inicjatywie, pod warunkiem zachowania minimalnej ingerencji w środowisko leśne. Jesteśmy zdania, że wybudowanie przyjaznej środowisku ścieżki rekreacyjnej nie wiąże się z dużymi nakładami finansowymi, a

Dotyczy

- 1. Kuców - pkt. 1, 2, 13
- 2. Prusaczk - pkt. 3, 4, 8, 9
- 3. Kościno - pkt. 5, 7

Kościno
p. Kierownik WZ - pkt. 1, 2, 3, 4, 5, 6
WZOS - pkt. 7
Dołuje:
p. Kierownik WZ
pkt. 1, 2, 3, 4, 5, 7, 8, 9, 13
p. Kierownik WZ
pkt. 6, 12
p. Trzęborec - pkt. 1
p. Kier. ZEAŚ - pkt. 4
kier. p. Wójt
Ow.

mogłoby korzystnie wpłynąć na integrację i rozwój tego przygranicznego obszaru gminy Dobra. My jako mieszkańcy deklarujemy czynną pomoc w tym przedsięwzięciu.

7. Remont placu zabaw

Plac zabaw na boisku w Kościńcu wymaga remontu częściowego i doinwestowania. Do wymiany jest 1 ślizg (bok jest popękany i dzieci kaleczą dłonie podczas ślizgania). Plaskownica jest spróchniała i także nadaje się do wymiany. W bramkach na boisku do piłki nożnej nie ma siatek, także siatka do piłki siatkowej jest do wymiany. Należałoby dosypać ziemi w miejscach, gdzie podczas zabaw jej ubywało (przy stole do ping-ponga, pod karuzelą, przy huśtawkach). Wnioskujemy także o modernizację w miarę możliwości tego placu zabaw poprzez wymianę wyeksploatowanych i montaż nowych urządzeń zbudowanych z materiałów przyjaznych dzieciom oraz trwałych jak np. w Rzędzinach i Buku.

WIEŚ DOŁUJE :

1. Zmiana organizacji ruchu drogowego na ulicy Lisiej

Problem braku bezpieczeństwa w ruchu drogowym na ulicy Lisiej był poruszany m.in. w piśmie do Pani Wójt Teresy Dery z dnia 14.05.15. Kierowcy nadal i nagminnie poruszają się tą drogą z nadmierną prędkością, dlatego wnioskujemy o zmianę organizacji ruchu i ograniczenie prędkości do 30km/h (znak drogowy „B-33”).

2. Remont ulicy Lisiej + przesunięcie lampy

Budowa chodnika wzdłuż ulicy Lisiej znacząco wpłynęła na poprawę bezpieczeństwa pieszych. Jednak budowa chodnika spowodowała znaczne zwężenie pasa jezdni, co wpływa negatywnie na bezpieczeństwo kierowców. Ulica jest kręta, wąska i z marnej jakości poboczem. Wnioskujemy o remont ulicy Lisiej oraz przesunięcie 1 lampy ulicznej w kierunku pobocza, tak by maksymalnie poszerzyć pas jezdni dla kierowców.

3. Ulice do remontów (płyty betonowe) – kontynuacja

- Kwitnący Sad
- Łosiowa (dojazd od ul. Perkoza),
- Wilcza,
- Bratkowa,
- Jaguara,
- Piękna,
- Lisia (II etap Sarnia – las),
- Świstaka - kontynuacja

Wnioskujemy o utwardzenie ww. dróg płytami betonowymi. W załączniku pisma od mieszkańców w tej sprawie.

4. Zagospodarowanie terenu wokół byłego zbiornika przeciwpożarowego

Problem zagospodarowania terenu wokół byłego zbiornika przeciwpożarowego był zgłaszany niejednokrotnie, także w piśmie do Pani Wójt Teresy Dery z dnia 17.04.15. Jest to teren znajdujący się w centrum wsi, który mógłby stać się jej wizytówką. Ale nie jest. Ogródenie wokół zbiornika było wielokrotnie naprawiane, gdyż groziło zaważeniem (w odległości 5 m znajduje się plac zabaw dla dzieci). Wysychająca latem woda jest przyczyną powstającego tam fetoru. Mieszkańcy skarżą się, że zbiornik retencyjny nie spełnia swojej funkcji, nie przyjmuje spływającej ulicą Daniela wody, co w następstwie powoduje zalanie piwnic pobliskich mieszkańców. Teren i sam zbiornik są nieestetyczne, niebezpieczne i problematyczne. Wnioskujemy o pilne zagospodarowanie tego terenu, tak by służyło mieszkańcom, zbudowanie kanalizacji deszczowej oraz chodnika na ulicy Daniela w stronę cmentarza.

5. Oświetlenie uliczne :

- Łosiowa (dojazd od ul. Perkoza)
- Irysowa
- Przystanki autobusowe „Makowa”

6. Remont placu zabaw

Wniosek o remont placu zabaw był zgłoszony w piśmie do Pani Wójt Teresy Dery z dnia 06.07.15. Wykonano tam niewielką ilość napraw, pozostało jednak jeszcze wiele do zrobienia. Huśtawka (jej podstawa) jest spróchniała i grozi zawaleniem, brak jest drugiego siedziska do huśtania, poręcz domku dla dzieci została przytwierdzona do spróchniałego słupka, co grozi zawaleniem całej poręczy. Wnioskujemy o bardziej rzetelne naprawy remontowe urządzeń z placu zabaw i ich odbiór z udziałem przedstawicieli mieszkańców, tak by mogły one służyć dzieciom dłużej i bezpieczniej. Większość urządzeń drewnianych wymaga malowania, do którego zgłosiliśmy się w ramach czynu społecznego w ww. piśmie, jednak nie otrzymaliśmy odpowiedzi.

7. Wymiana wodociągu z rur azbestowo-cementowych

Pozytywne opinie i wyniki badań wskazujące na brak zagrożenia dla zdrowia dla spożywających wodę z rurociągów azbestocementowych nie rozstrzygają wpływu na zdrowie wody zanieczyszczonej azbestem np. po usuwaniu awarii lub pracach związanych z przyłączaniem nowych klientów. Mieszkańcy Dołuj i Kościna liczą na możliwie jak najszybsze usunięcie tego zagrożenia, z którym mamy codzienny kontakt.

8. Budowa chodnika przy ulicy Daniela od przejścia dla pieszych do przystanku autobusowego „Dołuje kościół” i do placu zabaw

Wnioskujemy o zbudowanie niewielkiego odcinka chodnika (ok. 10 m), od przejścia dla pieszych do przystanku autobusowego „Dołuje kościół” oraz do drogi przy placu zabaw (po stronie kościoła).

9. Rekonstrukcja chodnika na przedłużeniu ulicy Kwitnący Sad do przystanków autobusowych „Makowa”

Mieszkańcy ulic Kwitnący Sad i Zimowy Sad korzystający z komunikacji autobusowej skracają drogę do przystanków przy ulicy Słoneczny Sad drogą, która jest przedłużeniem ulicy Kwitnący Sad. Obecnie jest to zarosnięty chodnik z płyt betonowych, który należałoby zrekonstruować, oczyścić z zarastającej trawy, wykarczować parę krzewów.

10. Siłownia na świeżym powietrzu

Wnioskujemy o montaż urządzeń do ćwiczeń, które cieszą się dużym zainteresowaniem wśród aktywnych mieszkańców wielu miejscowości.

11. Budowa nowej szkoły w Dołujach + teren rekreacyjny na ul. Pięknej

Po analizie potrzeb i perspektyw rozwoju szkoły, należy opracować koncepcję zagospodarowania terenu jako terenu rekreacyjnego lub szkoły z terenem rekreacyjnym z możliwością budowy etapami. Mieszkańcy zgłaszają zapotrzebowanie na teren, na którym można aktywnie wypocząć.

12. Montaż wiat przystankowych na pozostałych przystankach oraz utwardzenie nawierzchni na przystanku przy ul. Perkoza (kierunek Kościno)

Korzystanie z komunikacji publicznej wiąże się z koniecznością oczekiwania na autobus (również w trakcie przesiadek) co jest szczególnie uciążliwe w trakcie opadów oraz wiatrów.

13. Naprawa chodnika przy ul. Daniela vis a vis nr 11 przy przejściu dla pieszych

Zapadnięta nawierzchnia chodnika powoduje, że tworzą się tu duże kałuże, pleśń omijając je zmuszeni są przechodzić przez jezdnię obok przejścia dla pieszych.

Projektowe zadania dla Kościna
to pkt : 1, 2, 4, 7

dla Dołuj :
pkt : 2, 3, 7, 6,
11, 13, 9

Z poważaniem
Sołtys Jowita Wozniowska
Wojciecha Jowita
Rada Sołecka sołectwa Dołuje

Radny Gminy Dobra Jarosław Reszta
Dobra Jarosław Reszta
Prezes Stowarzyszenia na Rzecz Rozwoju Sołectwa Dołuje Katarzyna Marks
Katarzyna Marks

nr 100 12.12.13 p. Gromada Wpł. Nr. 70 13 56.2016 1-6
płt. 1/3 p. Kowalewski

**WNIOSKI O UJĘCIE W BUDŻECIE GMINY DOBRA NA ROK 2017
SOŁECTWO DOŁUJE**

13935 5284
1, 2, 3
Mocowna: W
Cm

1. Zagospodarowanie działki nr 112/2 - teren wokół zbiornika retencyjnego w Dołujach.
Ww. działka znajduje się w centralnej części miejscowości Dołuje, na rozwidleniu ulicy Daniela, która jest drogą przelotową w kierunku na Przecław, oraz jej odnogą, przy której znajdują się domy mieszkalne. Działka podzielona jest na dwie części: na jednej znajduje się ogrodzony, zadbane i na bieżąco remontowany plac zabaw dla dzieci, na drugiej części znajduje się zbiornik retencyjny, okresowo stawiany jest tam kontener na odpady zielone. Zbiornik retencyjny, który wcześniej pełnił rolę basenu przeciwpożarowego, obecnie wysycha, w okresach suszy mieszkańcy skarżą się na nieprzyjemny fetor. Ogrodzenie zbiornika jest w bardzo złym stanie technicznym, jest stare i miejscami niewytrzymałe. Częste naprawy ogrodzenia są prowizoryczne i krótkotrwałe. Teren jest zaniedbany, zarośnięty i niebezpieczny ze względu na obecność dzieci z pobliskiego (odległość to ok. 5 m) placu zabaw.

Wnioskujemy o zagospodarowanie ww. terenu na cele rekreacyjne: rozważenie likwidacji zbiornika retencyjnego, zainstalowanie oświetlenia, nasadzenie zieleni, ustawienie ławeczek, zbudowanie małej siłowni na świeżym powietrzu, wstawienie stołu do gry w tenisa stołowego oraz stołu do gry w szachy.

Uzasadnienie:

Stworzenie miejsca rekreacji i spotkań zarówno dla dzieci, jak i dla dorosłych w centralnej części Dołuj przyczyni się do stworzenia miejsca, które będzie estetyczną wizytówką miejscowości. W wyniku zagospodarowania ww. działki nastąpi likwidacja potencjalnego niebezpieczeństwa dla mieszkańców.

2. Budowa instalacji oświetlenia ulicznego wzdłuż drogi powiatowej nr 3919Z Dołuje - Kościno, na odcinkach:

- od końca drogi powiatowej w Kościnie (przy boisku gminnym) do posesji nr 3 w Kościnie,
- od posesji nr 35 w Kościnie do ulicy Bociana w Dołujach,
- od ulicy Perkoza w Dołujach do skrzyżowania z ulicą Lisią w Dołujach

Droga z Kościna do Dołuj po wybudowaniu chodnika, który łączy dwie miejscowości, stała się drogą bezpieczną dla pieszych. Wzdłuż drogi częściowo zainstalowane zostało oświetlenie uliczne. Jednak najciemniej i niebezpiecznie jest nadal na ww. odcinkach drogi, gdyż nie dociera tam światło z pobliskich domostw.

Wnioskujemy o budowę instalacji oświetlenia ulicznego wzdłuż ww. odcinków drogi powiatowej nr 3919Z.

Uzasadnienie:

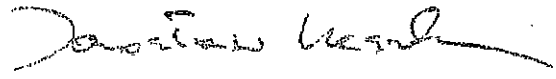
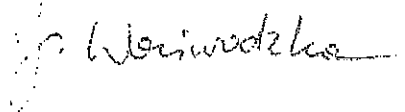
Budowa instalacji oświetlenia ulicznego na ww. odcinkach spowoduje znaczną poprawę bezpieczeństwa mieszkańców sołectwa Dołuje.

3. Kontynuacja utwardzenia płytami betonowymi i oświetlenia dróg gminnych na terenie sołectwa Dołuje.

Szczegółowy harmonogram ulic do remontu zostanie przedłożony w najbliższym możliwym terminie.

Rada Sołectwa sołectwa Dołuje

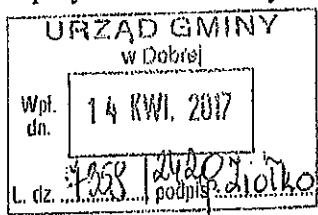
Radny Gminy Dobra



p. Gnerzale
Kierownik p. Kucal

Protokół z objazdu dróg gminnych w dniu 25.03.2017
spisany w dniu 13.04.2017 24

Po przeanalizowaniu propozycji Wydziału Inwestycji zebrani na spotkaniu uzgodnili następującą listę dróg do utwardzenia płytami drogowymi (tekstem podkreślonym wpisano drogi, które są proponowane jako kontynuacja robót w przypadku pozyskania dodatkowych środków):



A. Wolczkowo

1. ul. Siewna - 250 m, szer. 4,5m – kontynuacja
 2. ul. Czerśniowa – 230m, szer. 4,5 – kontynuacja
 3. ul. Piaskowa – 30m, szer. 4,5m
 4. ul. Gruszkowa – 92m, szer. 3,0m
- Razem: 602m

Kierownik p. Hieronim Włl
p. Wgt

B. Dobra

1. ul. Graniczna – Płochocin – 100 m, szer. 4,5m – kontynuacja. Propozycja przedłużenia odcinka do 110m na – wniosek Wiesława Łodykowskiego
 2. ul. Derezowa – 150m, szer. 4,5m – kontynuacja
- Razem: 260m

C. Sławoszewo

1. ul. Bursztynowa – 100m, szer. 3,0m – kontynuacja
 2. ul. Opalowa – 150m, szer. 4,5m
- Razem: 250m

D. Bezrzecze

1. ul. Miętowa – Bukszpanowa – 200m, szer. 4,5m
 2. ul. Cynamonowa (wjazd) – 100m, szer. 6,0m. Wniosek o złagodzenie skreću 90 stopni od strony ul. Anyżkowej o pow. ok. 8-10m²
 3. ul. Parkowa (remont) – płyty pojedyncze
 4. ul. Nad Ruczajem – 87m, szer. 4,5m. Komisja wnioskuję o zakup nieruchomości pomiędzy ul. Nad Ruczajem a ul. Szkolna w celu wykonania połączenia komunikacyjnego – dodatkowy zjazd do powstającego osiedla.
 5. ul. Maciejki – 20m, szer. 4,5m
 6. ul. Korzenna – 100m, szer. 4,5m
- Razem: 507m

E. Mierzyn

1. ul. Rolnicza – 110m, szer. 4,5m odcinek od strony szkoły
 2. ul. Ozdobna – 100m, szer. 6,0m
 3. ul. Wierzbowa – 90m, szer. 4,5m (zdjęte z ul. Rolniczej)
 3. ul. Kolorowa – 200m, szer. 4,5m
 4. ul. Zeusa – 190m, szer. 6,0m
 5. ul. Cedrowa – 200m, szer. 4,5m
 6. ul. Podgórna – 200m, szer. 4,5m
- Razem: 1090m

F. Doluje

1. ul. Lisia – 180m, szer. 6,0m
2. ul. Wilcza od ul. Słoneczny Sad do ul. Pięknej – 80m, szer. 4,5m, kontynuacja od płyt jombo, w celu likwidacji kałuży uniemożliwiającej poruszanie się pieszych, dokończenie odcinka do ul. Pięknej jak tylko będą środki – ok. 20m

*zobacz przychod
protokół wykonano
modernizacji dróg w zakresie
i etapów, oraz propozycje II
etapu pod warunkiem
dokończenia siodełko i
opóźnienia prac
wykonania proc
18.04.17*

[Handwritten signatures]

Lista obecności

13.04.2017

Komisja Budownictwa, Planowania Przestrzennego
i Ochrony Środowiska

1. Języ Sławomir

2. Halina Szwach

3. Jarosław Reszta

4. ~~Krzysztof~~ Tomasz Ciomak

5. Kodykowska Wierka

Porozumienie osoby

1. Bartłomiej Milun

2. Andrzej Kram

3. Tomasz Ambara

4. Ewa Giomacka

5. Karol Gwoździak

6. Zbigniew Gadowski

7. Grzegorz Świrski

Dotuje....., dnia 21.09.2017

Protokół

dot. ul. Dłbiej, prowadzący do posesji 21.

Lista obecności:

- 1.
 - 2.
 3. p. Ireneusz Diental
 4. p. Karolina Zachowicz
 5. p. Franciszek Gaesowski
- } mieszalnicy

W trakcie spotkania ustalono:

- 1) Mieszalnicy posyp o odśnieżeniu odcinka ulicy na skrzyżowaniu ul. Dłbiej i Tarpano
- 2) Rozłożyć zabronione surowe śniega droga lub utwardzić na ul. Dłbiej
- 3) Lampy nie świecić przed posesjami, wymienić wlotki i ich odpacenie (ostatnie 5 szt)
- 4) Odcinek od zabudowanych płyt to:
- 130mb do końca ulicy na posesji 21
- 200mb do krawężnika
- 5) Mieszalnicy wnioskują o remont nawierzchni asfaltowej ulicy Dłbiej, na posypkowym odcinku.

Na tym protokół przyjęto i podpisano:

1. Własny

2.

3. GY

4. Laela

5

Bl

Zakres dróg do modernizacji poprzez ułożenie płyt drogowych

Kategoria: Drogi (2019)

Opublikowano: 06 marzec 2019

Procedura przetargowa na modernizację dróg płytami drogowymi w bieżącym roku została przeprowadzona bardzo wcześnie i została już zakończona. Został wyłoniony wykonawca którym jest firma KML Sp z o.o. oraz znany jest koszt wykonania 1 m kwadratowego drogi. Dane te umożliwiają oszacowanie całkowitej ilości metrów kwadratowych dróg do modernizacji.

W pierwszej kolejności będą realizowane rozpoczęte w latach wcześniejszych drogi. Zakresy modernizacji dróg będą zależne od posiadanych środków w budżecie gminy na tym zadaniu.

Etap I

Wolczkowo Wiśniowa ok. 93 x 4,5
Bezrzecze Berbersowa ok. 300 x 4,5
Bezrzecze wymiana uszkodzonych płyt

Dobra Dereszowa ok. 280 x 4,5
Dobra Storczykowa ok. 180 x 4,5
Dobra Graniczna ok. 250 x 4,5
Dobra Ułańska ok. 250 x 4,5

Doluje Lisia ok. 80 x 6
Doluje Łosiowa ok. 60 x 4,5
Doluje Świstaka ok. 75 x 4,5
Doluje Jaguara ok. 115 x 4,5
Doluje Wilcza ok. 150 x 4,5

Mierzyn Rolnicza ok. 360 x 4,5

Sławoszewo Rubinowa ok. 68 x 4,5

Podane długości wykonania dróg są orientacyjne. Podstawą do wykonania i rozliczenia są metry kwadratowe wykonanej drogi wynikające z ich długości i szerokości. W związku wykonywaniem poszerzeń przy skrzyżowaniach dróg lub zakrętach długości modernizowanych dróg mogą ulec zmianie.